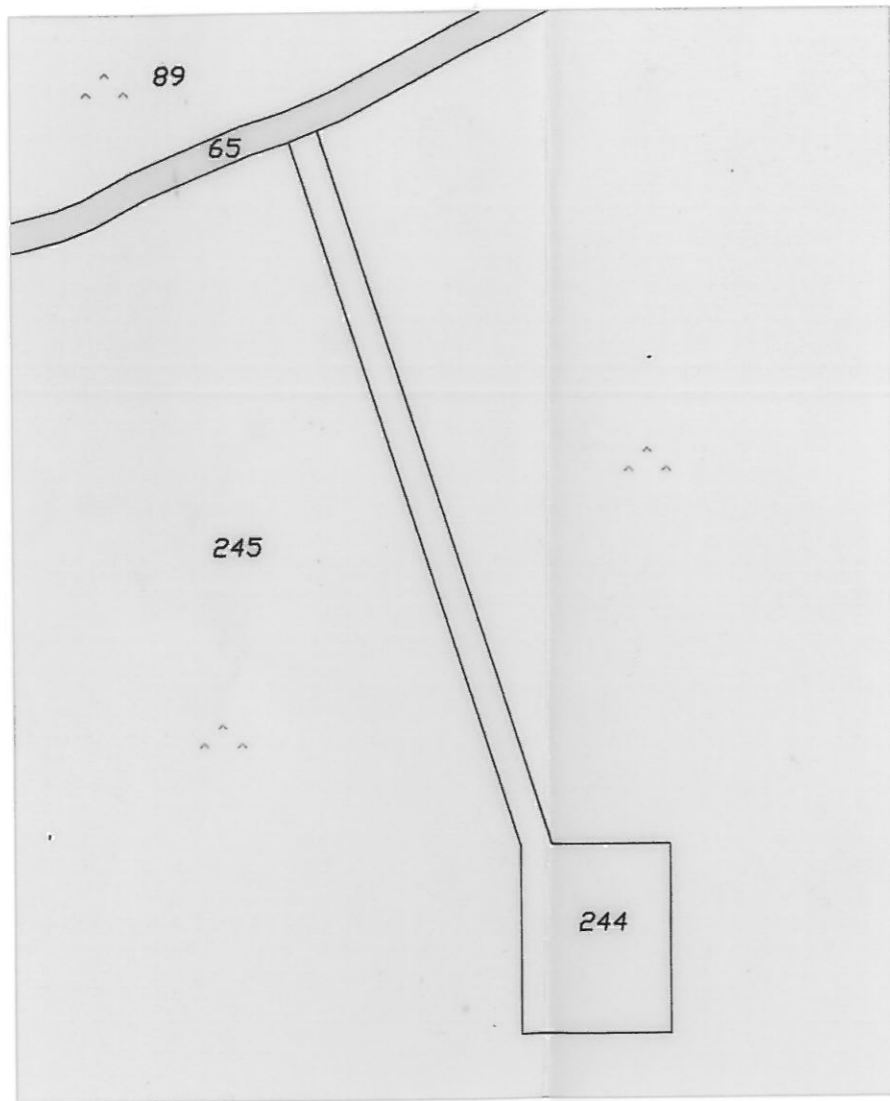
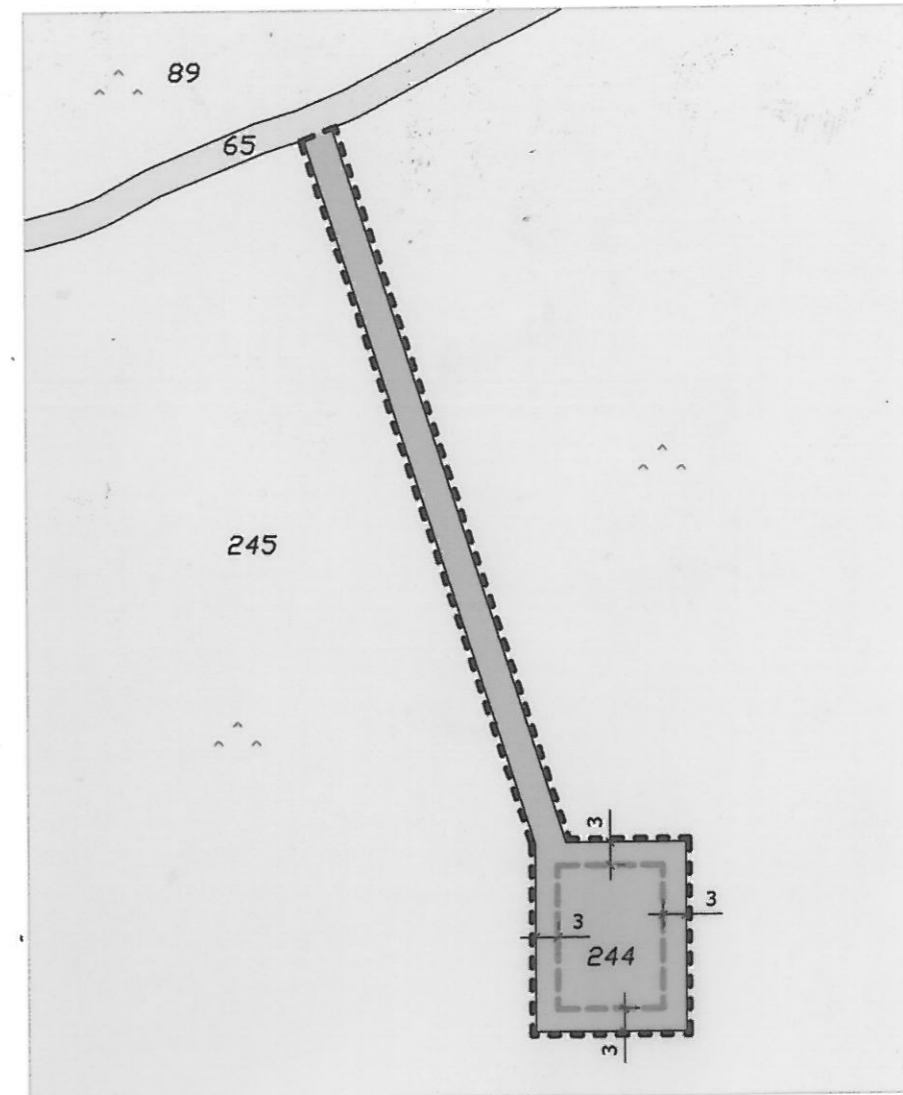


ПОДРОБЕН УСТРОЙСТВЕН ПЛАН -  
ПЛАН ЗА ЗАСТРОЯВАНЕ  
за ПИ 000244 в землището на  
с. Новград, общ. Ценово  
ОПОРЕН ПЛАН М 1:1000



ПОДРОБЕН УСТРОЙСТВЕН ПЛАН -  
ПЛАН ЗА ЗАСТРОЯВАНЕ  
за ПИ 000244 в землището на  
с. Новград, общ. Ценово  
М 1:1000




≤ 10	≤ 40%
≤ 0.8	≥ 50%
e	H <sub>съоръж.</sub> ≤ 60

ЛЕГЕНДА:

- Поземлени имоти за техническа инфраструктура
- Поземлен имот за транспортна инфраструктура
- Земеделски земи - необработваеми
- Ограничителна линия на застрояване
- Строителна граница на отделен имот в извънселищна територия

Номер на ПИ	Устройствена зона	Поземлен имот с установено предназначение	Етажност / височина в м/		Градоустройствени параметри			Начин на застрояване		
			H съоръжение max	≤ 10	плътност на застрояване / %	интензивност на застрояване	озеленена площ / %	свободно-е	свързано в два съседни имота-д	свързано-с
000244		за телекомуникационна базова станция	60	≤ 10	≤ 40	≤ 0.8	≥ 50	●		

ПРОЕКТАНТ:



ВЪЗЛОЖИТЕЛ: